

МАРИИНСКИЙ ПОСАД И ЕГО ГОСУДАРЕВА ГОРА



Вид на Мариинский Посад с Государевой горы

Мариинский посад — провинциальный незатейливый городок на правом берегу Волги в Чувашии. Находится в средней полосе России на полпути от Чебоксар до Казани. Это древнее чувашское поселение, раньше называлось Сундырь.

Мариинский Посад является одним из старейших поселений в Чувашии. Согласно письменным источникам первые люди начали селиться в этом месте еще XVI в., первое же упоминание появилось в писцовых книгах 1654 г., в которых написано, что село Сундырь в начале XVII в. значилось как Сундырская пустынь, где уединялись и жили монахи.

Поначалу в селе жили чуваша, марийцы, но после присоединения Иваном Грозным Поволжья к России, территория стала заселяться русскими.

Село так назвали по имени реки, на которой оно стояло. В переводе с марийского, слово обозначает реку, берег реки, городок, стоящий на берегу реки. Существует еще одна версия названия — по имени древнего чувашского городища, ранее существовавшего на этом месте.


По-чувашски Мариинский Посад до сих пор называется Сентервэрри, что в переводе значит «устье Сундыря». Слово «Сентер» происходит от горномарийского Шындыр (река Сундырь), которое состоит из слов — «шын» — «река, водный источник»; «дыр» / «тыр» — «край, берег». Впрочем, до-революционный исследователь, С.М. Михайлов, приписывает названию «Сундырь» марийское происхождение от слова «шудерь» или «шидырь» — веретено. Такое толкование связано с распространением в старину на речке Сундырке небольших «веретённых» мельниц.

Раньше поселение входило в состав «Аказиной сотни» марийского князя Аказа. В летописи упоминается, что после покорения Иваном Грозным Казанского ханства в середине XVI в. здесь стали селиться русские.


Это большое село Сундырь с 1646 г., разросшееся за счет слобод и починок Коновалово, Денисово, Ворошилово, Новый починок, Моляково, Чекурский выселок, было отдано в 1694 г. в вотчину Крутицкому Митрополиту Сильвестру, который с дарованных ему земель собирал денежный сбор.

В 1717 г. чебоксарским купцом Л. Пичугиным в городе был основан винокурный завод (с 1933 г. — Марпосадский спиртзавод).

Летом 1763 г. Екатерина II в рамках «Волжской экспедиции» направляется в Казань на эскадре пассажирских транспортных судов (12 крупных галер, 10 полубарок и 4 лодки). Волжский вояж императрицы включает посещение прибрежных городов, монастырей и достопримечательных мест. В планы экспедиции не входит



Государева гора до и после обрушения



дубы являются украшением современного города.

Существует также местная легенда, что Екатерина во время обеда потеряла ценную золотую ложку, которая принесет нашедшему счастье.

К сожалению, берег легендарной горы из года в год постепенно разрушается и сползает в реку, теряя свою былую форму. Видимо от поляны, где обедала Екатерина II, осталось менее половины.

Летом 1774 г. отряды Емельяна Пугачёва прошли ниже села Сундырь, около деревни Нерядово. Этот крутой склон на берегу Волги находится в 3–5 км ниже Мариинского Посада и называется «Пугачевский взвоз».

«...Утром в Сундыре пугачевцы повесили около 10 человек, в течение дня разграбили и подожгли в селе церковь, казнили священника Ивана Петрова, разгромили питейный дом и, уничтожив запасы вина и захватив казенные деньги, отправились в сторону Цивильска. На другой день Пугачёв обратился к населению с манифестом, в котором он провозгласил освобождение крестьян от крепостной зависимости навечно и призвал их беспощадно уничтожить помещиков, дворян и попов».

В свое время, собирая материалы по пугачевскому восстанию, проезжал через Мариинско-Посадский район (около села Октябрьское) А.С. Пушкин и в пропущенной главе «Капитанской дочки» описал жуткую картину расправы с крестьянами: «Вдруг луна вышла из-за облака и озарила зрелище ужасное... плыла виселица на плоту, три тела висели

на перекладине... Яркая луна озарила обезображенные лица несчастных. Один из них был старый чуваш, другой русский крестьянин, сильный и здоровый лет двадцати... над ними прибитая была чёрная доска, на которой белыми крупными буквами было написано: «Воры и бунтовщики...» Плот плыл вниз по реке. Виселица долго чернела во мраке».

В 1726 г. в селе был построен Троицкий собор, а в 1761 г. — церковь Казанской Божией Матери).

Четырехпрестольный храм в честь святой Троицы был построен на народные средства. В 1935 г. была разрушена 42-метровая пятиярусная колокольня (самое высокое здание в городе), на месте которой построили баню. Позднее в здании оставшегося храма располагался пищекомбинат. В настоящее время церковь почти полностью восстановлена и в ней проводятся службы.

Церковь Казанской иконы Божией Матери была также построена на средства прихожан. Северный придел и колокольня были пристроены в 1889 г. Приделы построены на средства купца Лаврентия Матвеевского. Церковь четырехпрестольная. В связи с 900-летием Крещения Руси в колокольне создали храм в честь святого равноапостольного князя Владимира.

В 1930 г. храм закрыли и разграбили, а здание отдали под столовую, потом сделали там АТС, конюшню, кузницу и зерновой склад, а позже и вовсе забросили. В настоящее время церковь почти полностью

остановка в малоизвестном, даже не отмеченном на карте селе, но жители так радушно приветствуют царицу с берега, да еще колокольный перезвон церковью добавляет эффекта, что государыня, оценив радушие селян, решает на остановку в Сундыре. Здесь была узкая Волга, с императорской галереи можно было рассмотреть каждое лицо.

От этого визита остались две достопримечательности Мариинского Посада и одна легенда.

Царица была совершенно очарована просторами приволжской природы. Ее приветствовала вся знать округи, которая устроила в ее честь обед на вершине горы, откуда открывался прекрасный вид. До этого гора незатейливо называлась Высокой, после же посещения государыни стала важно называться Государевой. У ее подножия множество родников. Это одна из главных достопримечательностей города и любимое место отдыха горожан, откуда открывается чарующий вид на живописные окрестности. С горы, как на ладони, виден весь город и река Волга. История горы неразрывно связана с жизнью города. Государева гора находится в его восточном районе. В 1768 г. была заложена Екатерининская дубовая роща, сохранившаяся до сих пор. Древние



восстановлена и в ней проводятся службы.

В 1844 г. несколько купцов-торговцев и лесопромышленников, числившихся крестьянами, хотели для своих промышленных дел перейти в сословие горожан. Для получения купеческой гильдии, ссылаясь на малоземелье (так как при малоземелье нанимали пахотную землю у соседних помещичьих крестьян), они составили ходатайство перед царским правительством, прося разрешения «именовать город или посад Мариинским в честь имени ее императорского величества государыни императрицы Марии Александровны и построить за счет ходатайствующих богадельный дом тоже имени ее...». Подписалось в этом ходатайстве 2106 человек.

23 мая 1856 г. вопрос об образовании нового города обсуждался на собрании Государственного Совета Российской империи, которое решило переименовать село Сундырь и прилегающие к нему деревни Денисово, Ворошилово и Коновалово в городское поселение — посад. А спустя месяц император Александр Второй «высочайше утвердить соизволил и повелел исполнить» мнение

Государственного Совета о переименовании села Сундырь Казанской губернии и близлежащих деревень в посад и наименовании посада Мариинским.

В 2013 г. в городе был установлен памятник в честь супруги Александра Второго царицы Марии Александровны, который украшает набережную города.

В 1882 г. в городе образована пожарно-спасательная служба, а через десять лет была открыта больница (на 10 кроватей), ходатайство о строительстве которой писал еще в 1875 г. врач Марпосадского врачебного участка Гроссгейм. В 1895 г. открыта частная аптека. В городе было три каменных православных церкви. При каждой церкви были церковно-приходские школы. Надо сказать, просвещению в городе уделялось внимание — купцам без грамотности никуда, в 1894 г. в городе были открыты начальное мужское училище и женское начальное училище. В 1895 г. была открыта Низшая лесная школа. Она готовила помощников лесничих до 1918 г. В 1919 г. была переименована в лесную школу (принимались только лица мужского пола), а в 1920 г. лесная школа



Император Александр II с супругой Марией Александровной

стала лесным техникумом. Лесной техникум, кстати, закончил чувашский космонавт А.Г. Николаев.


В начале XX в. Мариинский Посад, благодаря деятельности купечества и удачному экономико-географическому положению, близости торговых центров (Нижний Новгород и Казань), превосходил нынешнюю столицу Чувашии город Чебоксары. В городе торговали изделиями



Баржа у волжского берега



Строительство набережной 1900 г.



Свято-Троицкий собор в прошлом и настоящем



Храм Казанской иконы Божией Матери. 1761 г.



Мост через р. Нижнюю Сундырку

народных промыслов, были развиты бондарное, кузнечное, обозное (телеги, сани) дело, лозоплетение, работала судоверфь, где изготавливались баржи, шлюпки рыболовные, суда.

Городское купечество не только работало, но и жило в своем городе. Благодаря купцам старая центральная часть города является памятником градостроительства и архитектуры XVII–XIX вв. Маринский Посад классический купеческий провинциальный город, почти не тронутый двадцатым столетием. На его улицах и переулках можно ощутить связь со временем, очутиться в прошлом, потому что

мало что изменилось с того времени. Центр города застроен классической застройкой того времени, время и наступивший прогрессивный промышленный XX в. не тронули город, поэтому он сохранился, можно сказать в первозданном виде.

Улицы прямые, начинающиеся с набережной, располагаются параллельно и перпендикулярно ей. Среди улиц города выделяются несколько главных: в центре города это улицы Ленинская и Николаева (идущие от Набережной у Волги и далее на юг) и улицы Курчатова и Ломоносова в микрорайоне Коновалово в западном жилом микрорайоне.

Численность населения в начале XX в. была около 5000 человек, максимальное количество жителей в городе зафиксировано в 1990-х гг. — около 11000 человек.

В 1918 г. в основан драмкружок в Народном доме, превратившийся позднее в Народный театр «Маринский». В 1921–1927 гг. Маринский Посад был центром Чебоксарского уезда, а с 1927 год — в связи с образованием Маринско-Посадского района город стал его административным центром.

1927 г. дал начало промышленному развитию города. 3 декабря начала работу Маринско-Посадская



судостроительная верфь (с 1963 г. — завод сельхозоборудования; с 1966 г. — опытно-экспериментальный завод «Проммеханизация»; с 1992 г. — АО «Проммеханизация»; фактически прекратил свое существование в 2010–2011 гг., полностью снесен в 2012–2013 гг.).

Вторая Мировая война наложила отпечаток на город и его жителей, многие ушли на фронт защищать Родину, а оставшиеся производили необходимую продукцию для победы над врагом. В послевоенные годы в 1954 г. здесь начало работу производственное училище № 28, в 1958 г. начала работать музыкальная школа с большим количеством направлений в музыке. Построили авиаремонтный завод в 1973 г., а в 1987 г. открылся завод кабельных изделий.

В Мариинском Посаде расположены краеведческий музей купеческо-мещанского быта (основан 12 апреля 1963 г., размещается в старинном здании жилого дома купца Сапожникова), три дома культуры и

четыре библиотеки (районная, две городские и детская).

В городе действует несколько народных хоров (Русский, Чувашский) и народный духовой оркестр, они выступают не только на родине, но и выезжают в другие регионы, например Новинский русский народный хор побывал в Татарстане, он был основан в 1956 г. и в 1970 г. получил звание народного, является лауреатом Всесоюзного смотра художественной самодеятельности.

Мариинский Посад считает своей второй родиной известный композитор, народный артист СССР Андрей Эшпай.

Так как город располагается на реке Волге, здесь работает в период навигации пристань Мариинский Посад, для пассажирского сообщения применяется специальный дебаркадер, с которого осуществляется посадка и высадка пассажиров с пристающих теплоходов. Как такового грузового порта в Мариинском Посаде нет — специфика берега такова, что

разгрузку осуществляют непосредственно на берег. Ранее до строительства Новочебоксарской ГЭС берега были очень крутые и высокие, но после постройки плотины уровень воды стал постоянным, что позволило избежать весенних наводнений из-за таяния снега и движение льда по Волге.

В 2012 г. Мариинский Посад занял первое место на Республиканском смотре-конкурсе на лучшее озеленение и благоустройство населенного пункта Чувашской Республики, а в следующем году Мариинско-Посадское городское поселение заняло первое место в республиканском конкурсе «Самое благоустроенное городское (сельское) поселение Чувашской Республики».

В сентябре 2016 г. представители Гаврилова Посада, Сергиева Посада и Мариинского Посада приняли участие в I межрегиональном Фестивале Посадов «Сохраняя историю и традиции», который прошел в Мариинско-Посадском районе Чувашии.

Виктор ВАСИЛЬЕВ